

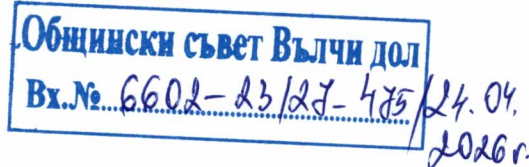


ОБЩИНА ВЪЛЧИ ДОЛ

тел. +359 5131/2315; Факс +359 5131/3450
п.к. 9280, гр. Вълчи дол, пл. "Христо Ботев" №1; e-mail: oba@valchidol.bg

изх. № 08-01-407/24.04.2026

ДО
ОБЩИНСКИ СЪВЕТ
ГР. ВЪЛЧИ ДОЛ



ДОКЛАДНА ЗАПИСКА

от Калоян Цветков - Кмет на Община Вълчи дол

Относно: Прекратяване на съсобственост върху ПИ с идентификатор 14667.501.553 по КККР на с. Генерал Киселово чрез продажба на идеалната част, собственост на община Вълчи дол на съсобственика Галин Маринов Гачев

УВАЖАЕМИ ДАМИ И ГОСПОДА ОБЩИНСКИ СЪВЕТНИЦИ,

Община Вълчи дол е съсобственик с Галин Маринов Гачев от гр. Варна, ж.к. „Младост 2“, бл. 145, вх. 2, ет. 5, ап. 33 на ПИ с идентификатор № 14667.501.553 по КККР на с. Генерал Киселово, целият с площ от 862 кв. м. Общината е собственик на 397 кв.м. идеална част от имота, за която е съставен акт за частна общинска собственост № 5018 / 05.03.2026 г. В община Вълчи дол е получено заявление с вх. №РД 9400-Г-28/30.03.2026 г. от собственика на останалата идеална част от имота 465 кв. м. - Галин Маринов Гачев, с което изразява своето желание да закупи частта на общината.

Община Вълчи дол е възложила изготвянето на експертна оценка за определяне на пазарната стойност на идеалната част от имота, собственост на общината. Независим оценител със свое заключение от 28.03.2026 г. определя, че пазарната стойност на земя без ДДС – недвижим имот 397 кв.м. ид. ч. от ПИ с идентификатор 14667.501.553 е в размер на 3 100.00 € (три хиляди и сто евро).

Налице са предпоставките за прекратяване на съсобствеността върху недвижимия имот по чл. 36, ал. 1, т. 2 от ЗОС и чл. 36, т. 2 от НРПУРОИ.

С оглед гореизложеното предлагам на Общински съвет - Вълчи дол, следния проект за



ОБЩИНА ВЪЛЧИ ДОЛ

тел. +359 5131/2315; Факс +359 5131/3450
п.к. 9280, гр. Вълчи дол, пл. "Христо Ботев" №1; e-mail: oba@valchidol.bg

Вх. №. Н/ 9400-П-28/30.03.2026г.

ДО КМЕТА
НА ОБЩИНА ВЪЛЧИ ДОЛ

ПРЕДЛОЖЕНИЕ

за прекратяване на съсобственост на основание чл. 36, ал. 1, т. 2, ал. 2 и ал. 3 от Закона за общинската собственост (ЗОС) и чл. 36 от Закона за собствеността (ЗС)

От: Галин Маринов Бачев ЕГН _____
(име, презиме, фамилия)

Представител на _____

ЕИК по БУЛСТАТ: _____

Постоянен адрес/адрес на управление: гр. Варна НК. Младост _____
(жк, ул./бул., пл./ №, бл., ет., ап. _____)

Телефон за контакти: 000 1 222 110, е-адрес: _____

УВАЖАЕМА/И Г-ЖО/ Г-Н КМЕТ,

Притежавам съсобствен с Община Вълчи дол имот: 14664.501.553


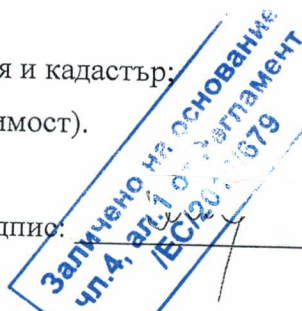
Предлагам да бъде прекратена съсобствеността, като откупя общинската част от имота.

Прилагам следните документи:

1. Документ за собственост;
2. Скица от Службата по геодезия, картография и кадастър;
3. Удостоверение за наследници (при необходимост).

Дата: 30.03.2026г.

Подпис: _____



Нотариална такса по ЗННД
Удостоверяван материален интерес:

Пропорция 5 000,00..... лв.
Общ 95,50..... лв.
..... 10,00..... лв.
..... лв.
..... Г.
..... 2022 г.
..... 105,50..... лв.

Вписване по ЗС/ПВ

Служба по вписванията
Вх. рег. № 1935 дв.вх. № 1909 от 28.07.22
Акт № 73 том V.I. дело 1089 /2022 г.
Партидна книга: том стр.
№ по имотна партида
Такса за вписване по ЗДТ 10 лв.
Кв. № от Г.

СЪДИЯ ПО ВПИ

НИЯТА:

НОТАРИАЛЕН АКТ ЗА ПОКУПКО-ПРОДАЖБА НА НЕДВИЖИМ ИМОТ

№ 17 ом IV рег. № 3624 дело № 594 от 28.07.2022 год.

Днес, 28.07.2022 /двадесет и осми юли две хиляди двадесет и втора/ година пред мен, Полина Спасова –помощник-нотариус по заместване при Велин Майсторов – нотариус с район на действие Районен съд – гр. Девня, вписан в регистъра на Нотариалната камара под № 465, в каторската ми в гр. Девня, се явиха лично, от една страна: **Марин Гачев Маринов, ЕГН** притежаващ лична карта № 64300 09.2011г. от МВР-Варна, постоянен адрес: обл. Варна, общ. Варна, гр. Варна, ж.к. "Владислав Варненчик" № 406, вх. 24, ет. 3, ап. № 33, като **Продавач**, от друга страна: **Галин Маринов Гачев, ЕГН 7** притежаващ лична карта № 64965 26.07.2020г. от МВР-Варна, постоянен адрес: обл. Варна, общ. Варна, гр. Варна, ж.к. "Младост" № 145, в 5, ап. № 33, като **Купувач**, след като се уверих в тяхната самоличност и дееспособност, същите ми заявиха, че сключват следния договор:

I. Марин Гачев Маринов ПРОДАВА на Галин Маринов Гачев собствените си недвижими имоти, придобити чрез дарение и в лична собственост, а именно:

ПОЗЕМЛЕН ИМОТ с идентификатор 14667.501.66 /едно четири шест шест седем точка пет нула едно точка шест шест/ по кадастралната карта и кадастралните регистри на с. **Генерал Киселово, общ. Вълчи дол, обл. Варна, одобрени със Заповед РД-18-34/31.05.2021г. на Изпълнителен директор на АГКК, адрес на поземления имот: **с. Генерал Киселово**; площ, съгласно скица на имота и удостоверение за данъчна оценка от **465 кв.м /четиристотин шестдесет и пет квадратни метра/**, трайно предназначение на територията: **Урбанизирана**; начин на трайно ползване: **Ниско застрояване (до 10 m)**; предишен идентификатор: няма; номер по предходен план: **99 /деветдесет и девет/**, квартал: **8 /осем/**, парцел: **III /трети/**, съседни имот: **ЖИЛИЩНА СГРАДА– еднофамилна, едноетажна с идентификатор 14667.501.66.1 /едно четири шест шест седем точка пет нула едно точка шест шест точка едно/**, със застроена площ, съгласно скица и удостоверение за данъчна оценка от **78 кв.м. /седемдесет и осем квадратни метра/**, брой самостоятелни обекти в сградата: **няма данни**, стар идентификатор и номер по предходен план: няма; **СЕЛСКОСТОПАНСКА СГРАДА– едноетажна с идентификатор 14667.501.66.2 /едно четири шест шест седем точка пет нула едно точка шест шест точка две/**, със застроена площ, съгласно скица и удостоверение за данъчна оценка от **9 кв.м /девет квадратни метра/**, брой самостоятелни обекти в сградата: **няма данни**, стар идентификатор и номер по предходен план: няма; **СЕЛСКОСТОПАНСКА СГРАДА– едноетажна с идентификатор 14667.501.66.3 /едно четири шест шест седем точка пет нула****

едно точка шест шест точка три/ със застроена площ, съгласно скица и удостоверение за данъчна оценка, от 44 кв.м /четиридесет и четири квадратни метра/; брой самостоятелни обекти в сградата: няма данни; стар идентификатор и номер по предходен план: няма,-----

като Продавачът, Марин Гачев Маринов, си запазва правото на пожизнено безвъзмездно ползване върху продаваните недвижими имоти. -----

Данъчната оценка на продаваните имоти е 2 422,30 лв. /две хиляди четиристотин двадесет и два лева и тридесет стотинки/. -----

Продажната цена за имотите, описани по-горе е сумата от 5 000 лв. /пет хиляди лева/, която сума е изплатена на продавача преди подписване на настоящия договор. -----

Продавачът заяви, че е получил продажната цена напълно от купувача преди подписване на настоящия договор. -----

II. Продавачът декларира, че е собственик на продаваните недвижими имоти, че с настоящия нотариален акт прехвърля собствеността на недвижимите имоти без вещни и облигационни тежести, ипотечи, възбрани, вписани искиви молби, други ограничения и договори с трети лица, които биха увредили купувача, както и заявява, че върху недвижимите имоти, предмет на сделката, не съществуват права на трети лица, съдебни или други спорове, нито има основание да се приеме, че такива ще възникнат за в бъдеще и че продавачът няма непогасени публични държавни и общински задължения, че няма наложена обезпечителна мярка по Закона за отнемане в полза на държавата на имущество, придобито от престъпна дейност, с изключение на пожизнено безвъзмездно ползване право на ползване в полза на Иванка Димова Банкова, запазено с Нотариален акт, вписан в СВ при АВ гр. Девня с акт № 122, том V, вх. рег. № 2221, дело 918 от 23.05.2013г. -----

III. Купувачът, Галин Маринов Гачев, заяви, че е съгласен и купува имотите, подробно описани в точка първа от настоящия договор, при посочените в договора условия и продажна цена, която е изплатил напълно на продавача, както и че е съгласен със запазеното право на ползване в полза на Иванка Димова Банкова и в полза на Марин Гачев Маринов. -----

IV. Участниците в нотариалното производство декларират в извършения акт, че сумата посочена в него, е действително уговореното плащане по сделката. -----

След като се уверих, че продавачът е собственик на продавания недвижим имот, както и че са изпълнени особените изисквания на закона, приех така съставения нотариален акт. Актът се прочете на страните и, след одобрението им, се подписа от тях и от мен – нотариуса. -----

При съставянето на акта се представиха следните документи: Нотариален акт, вписан в СВ при АВ гр. Девня с акт № 122, том V вх. рег. 2221 д. № 918/ 2013 г.; Скици № 15-670979, 15-670981, 15-670983, 15-670985, изд. 19.06.2022 г. от СГКК-Варна; Удостоверение за данъчна оценка № 5307002166, издадено на 23.06.2022 г. от Дирекция „МДТНП“ – Община Вълчи дол; Препис-извлечение от Акт за смърт; Декларации по чл. 25 ал.8 от ЗННД и по чл. 264 ал. 1 от ДОПК; Квитанции за внесени данък по ЗМДТ и такса вписване. -----


ПРОДАВАЧ:

Марин Гачев Маринов

КУПУВАЧ:

Галин Маринов Гачев

НОТАРИУС:



ПОЛИНА СПАСОВАЗ
ПОМОЩНИК - НОТАРИУС
ПО ЗАМЕСТВАНЕ



РЕПУБЛИКА БЪЛГАРИЯ
МИНИСТЕРСТВО НА РЕГИОНАЛНОТО РАЗВИТИЕ И БЛАГОУСТРОЙСТВОТО И
МИНИСТЕРСТВО НА ПРАВОСЪДИЕТО
ОБЩИНА ВЪЛЧИ ДОЛ, ОБЛАСТ ВАРНА

Служба по вписванията ар. Девня

Вх. рег. № 473 / 06-203-2024
 Акт № 65 том 11 / дело № 281/2026
 Партидна книга: том _____ стр. _____
 Имотна партида 188 472
 Д.Т. _____ кв. № _____ / _____ 20 _____

УТВЪРЖДАВАМ:

(подпис/изпис)

КМЕТ НА ОБЩИНА:
КАЛОЯН ЦВЕТКОВ

Заличено на основание
чл.4, ал.1 от Регламент
ЕС/2017/1879

Вписване по ЗС/ПВ
 СЛУЖБА ПО ВПИСВАНИЯ
 СЪДИЯ ПО ВПИСВАНИЯТА:
 (име и фамилия)

Заличено на основание
чл.4, ал.1 от Регламент
ЕС/2017/1879

А К Т № 5018
ЗА ЧАСТНА ОБЩИНСКА СОБСТВЕНОСТ

Регистър 5018
 Досие 5018

1. ДАТА НА СЪСТАВЯНЕ	05.03.2026 г.
2. ПРАВНО ОСНОВАНИЕ	§ 42 от ПЗР към ЗИД на ЗОС, чл.2, ал.1, т.2, чл.3, ал.3 от ЗОС. Писмо с изх. №ДИ-26-0806-6(1)/04.03.2026 г. на Областен управител на област с административен център Варна и скица - проект на поземлен имот №15-3245052-10.12.2025 г. от АГКК.
3. ВИД И ОПИСАНИЕ НА ИМОТА	397 кв.м. (триста деветдесет и седем кв.м.) идеална част от проектен имот с идентификатор 14667.501.553 целият с площ 862 кв.м. (осемстотин шестдесет и два кв.м.), начин на трайно ползване: Ниско застрояване (до 10 м.) в урбанизирана територия.
4. МЕСТОНАХОЖДЕНИЕ НА ИМОТА	Обл. Варна, общ. Вълчи дол, с. Генерал Киселово, проектен имот с идентификатор 14667.501.553. Проектът изменя кадастралната карта и кадастралните регистри на с. Генерал Киселово, одобрени със Заповед РД-18-34/31.05.2021 г. на ИД на АГКК.
5. ГРАНИЦИ НА ИМОТА	Имот №14667.501.551, имот №14667.501.549, имот №14667.501.67, имот №14667.501.455.
6. ДАНЪЧНА ОЦЕНКА НА ИМОТА КЪМ МОМЕНТА НА УТВЪРЖДАВАНЕ НА АКТА:	618,50 € (шестстотин и осемнадесет евро и петдесет процента); 1209,68 лв. (хиляда двеста и девет лева и шестдесет и осем стотинки).

7. СЪСОБСТВЕНИЦИ	Галин Маринов Гачев с Н.А №135, т. IV, рег. №3624, д. №594 от 28.07.2022 г. и Марин Гачев Маринов с право на ползване с Н.А №135, т. IV, рег. №3624, д. №594 от 28.07.2022 г.
8. НОМЕР И ДАТА НА СЪСТАВЕНИ ПО – РАНО АКТОВЕ	Няма
9. ПРЕДОСТАВЕНИ ПРАВА ЗА УПРАВЛЕНИЕ: Кмет на Община Вълчи дол	
10. АКТОСЪСТАВИТЕЛ: Маринела Иванова	
11. ЗАБЕЛЕЖКИ Община Вълчи дол, пл. "Христо Ботев" №1, създадена с Указ 2295 от 22.11.1988 г. ЕИК:000093474 (нула нула нула нула девет три четири седем четири) В територията на изменението попадат сгради с идентификатор: 14667.501.66.1 с площ 78 кв.м., 14667.501.66.2 с площ 9 кв.м. и 14667.501.66.3 с площ 44 кв.м.	

Валичено по съставане
 чл. 1 от Регламент
 ЕС/2017/1067
 (ПОДПИС)



СКИЦА НА ПОЗЕМЛЕН ИМОТ

№15-462898-30.03.2026 г.

Поземлен имот с идентификатор **14667.501.553**

По кадастралната карта и кадастралните регистри на с. Генерал Киселово, общ. Вълчи дол, обл. Варна, одобрени със Заповед №РД-18-34/31.05.2021 г. на **ИЗПЪЛНИТЕЛЕН ДИРЕКТОР НА АГКК**

Последно изменение на кадастралната карта и кадастралните регистри, засягащо поземления имот: **няма извършено изменение на КККР със заповед**

Адрес на поземления имот: **с. Генерал Киселово**

Площ: **862 кв.м**

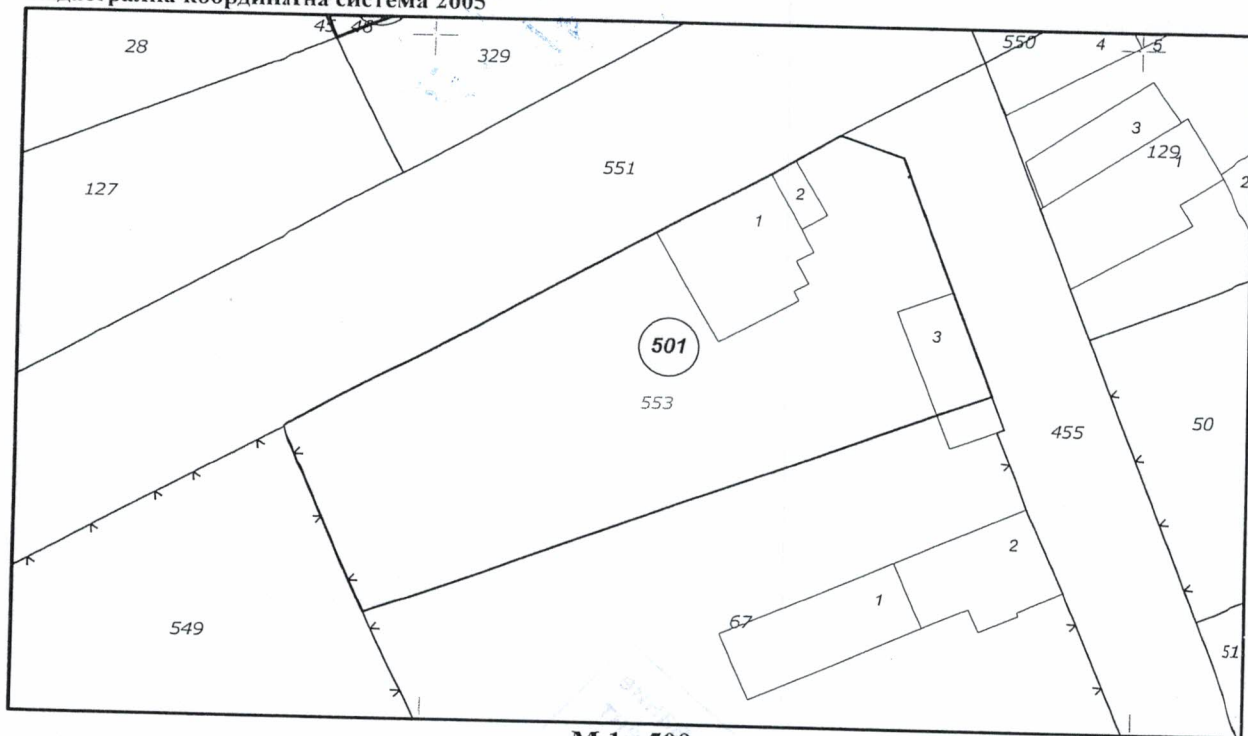
Трайно предназначение на територията: **Урбанизирана**

Начин на трайно ползване: **Ниско застрояване (до 10 m)**

Предишен идентификатор: **14667.501.66; 14667.501.64**

Номер от предходен план: **квартал: 8, парцел: XVI-64,66**

Кадастрална координатна система 2005



М 1 : 500

Съседни: **14667.501.67, 14667.501.549, 14667.501.455, 14667.501.551**


Собственици по данни от КРНИ:
000093474, ОБЩИНА ВЪЛЧИ ДОЛ

Скица №15-462898-30.03.2026 г.,

издадена въз основа на

Заявление №01-223101-30.03.2026 г.

Код за достъп: 75f07685c6c1





Ид. част 397 кв. м от правото на собственост
Актуа частна общинска собственост № 65, том II, рег. 472, дело 281 от 06.03.2026г., вписан в
СЛУЖБА ПО ВПИСВАНИЯТА -ВАРНА

ГАЛИН МАРИНОВ ГАЧЕВ

Ид. част 465 кв. м от правото на собственост
Нотариален акт № 73, том VI, рег. 1909, дело 1089 от 28.07.2022г., вписан в СЛУЖБА ПО
ВПИСВАНИЯТА гр. ДЕВНЯ

Носители на вещни и други права по данни от КРНИ:

Няма данни

Имотът попада в следните зони на ограничение: **няма данни**

Сгради, които попадат върху имота:

1. Сграда **14667.501.66.1**: застроена площ **78 кв.м**, брой етажи **1**, предназначение: **Жилищна сграда - еднофамилна**
2. Сграда **14667.501.66.2**: застроена площ **9 кв.м**, брой етажи **1**, предназначение: **Селскостопанска сграда**
3. Сграда **14667.501.66.3**: застроена площ **44 кв.м**, брой етажи **1**, предназначение: **Селскостопанска сграда**

Надежда Сидорова
30.03.2026г.

Заличено на основание
чл.4, ал.1 от Регламент
/ЕС/2016/679



ОБЛАСТ ВАРНА
ОБЩИНА ВЪЛЧИ ДОЛ
9280 гр.Вълчи Дол пл.ХРИСТО БОТЕВ (С. ДИЧЕВ) № 1

Изх. № 5307000273 / 05.03.2026 г.
РНУ: cdd38c83-be76-4179-a806-084a21e585a5

УДОСТОВЕРЕНИЕ ЗА ДАНЪЧНА ОЦЕНКА ПО ЧЛ.3, АЛ.2 ОТ ПРИЛОЖЕНИЕ № 2 КЪМ ЗМДТ

Настоящото удостоверение се издава на основание чл. 3, ал. 2 от Приложение № 2 към ЗМДТ

ОБЩИНА ВЪЛЧИ ДОЛ

ЕИК по БУЛСТАТ 000093474

Адрес за кореспонденция
пл. ХРИСТО БОТЕВ (С. ДИЧЕВ) № 1, гр. Вълчи Дол 9280


в уверение на това, че съгласно нормите за оценка по Приложение 2 от ЗМДТ за имот 9142 с.ГЕНЕРАЛ КИСЕЛОВО, кадастрален номер от квартал 8, УПИ парцел XVI - 64, 66 одобрен през 1970 г., идентификатор на поземления имот 14667.501.553 и представляващ

Обект	площ, кв.м	мазе, кв.м	таван, кв.м	ид. части	ДО за собственика	ДО на за обекта
Земя идентификатор: 14667.501.553	397,00			1/1	618.50 €	618.50 €
					1209.68 лв.	1209.68 лв.

данъчната оценка на гореописания имот е: 618.50 € / 1209.68 лв. словом: ШЕСТСТОТИН И ОСЕМНАДЕСЕТ ЕВРО И 50 ЕВРО ЦЕНТА / ХИЛЯДА ДВЕСТА И ДЕВЕТ ЛЕВА И 68 СТОТИНКИ
за собственика е: 618.50 € / 1209.68 лв. словом: ШЕСТСТОТИН И ОСЕМНАДЕСЕТ ЕВРО И 50 ЕВРО ЦЕНТА / ХИЛЯДА ДВЕСТА И ДЕВЕТ ЛЕВА И 68 СТОТИНКИ

Настоящото се издава по искане Вх. № 5307000273/05.03.2026 г., за да послужи пред СЛУЖБА
ВПИСВАНЕ - ДРС
Удостоверението се издава по данни на ОБЩИНА ВЪЛЧИ ДОЛ, актуални към 05.03.2026 г.

Подпис:
Издадено от: ДИЧЕВ СТЕФАНОВА ВАСИЛЕВА



ЕКСПЕРТНА ОЦЕНКА

От инж. Йовка Недева Атанасова - с оценителска правоспособност
за оценка на недвижими имоти- рег. № 1
от 14.12.2009г. на КНОБ

I. Цел на оценката: Определяне на пазарна оценка на недвижим имот - 397 кв.м ид. части от имот с проектен идентификатор 14667.501.553 по кадастрална карта на с. Генерал Киселово, общ. Вълчи дол, целият с площ от 862 в.м

II. Възложител: Община Вълчи дол

III. Дата на извършване на оценката: 28.03. 2026г.

IV. Стойност на имота:

Пазарна стойност на земя без ДДС – недвижим имот- 397 кв.м ид. части от имот с проектен идентификатор 14667.501.553 по кадастрална карта на с. Генерал Киселово, общ. Вълчи дол, целият с площ 862 кв.м в размер на:

3 100 евро

/ три хиляди и сто евро /

Независим оценител:



ЕКСПЕРТНА ОЦЕНКА

от инж. Йовка Недева Атанасова - с оценителска правоспособност за оценка на недвижими имоти- рег. № 100 от 14.12.2009г. на КНОБ

I. ОБЩО ОПИСАНИЕ НА ИМОТА

Предмет на оценка е имот е недвижим имот – 397 кв.м ид. части от имот с проектен идентификатор 14667.501.553 по кадастрална карта на с. Генерал Киселово, общ. Вълчи дол, целият с площ 862 кв.м

Имотът е собственост на Община Вълчи дол, съгласно А/ч/ОС №5018/05.03.2026г., вписан в Служба по вписванията Девня с акт №65, том 2, дв. вх.рег. 472, дело 281 от 06.03.2026г.

Имота е застроен и е съсобствен. Данните за имота са посочени на скица-проект №15-3245052-10.12.2025г.

II. ОПРЕДЕЛЯНЕ СТОЙНОСТТА на ЗЕМЯТА

Настоящата оценка е съставена информация от оценки на обекти, близки до оценяваните, действащите "Стандарти за бизнес оценяване" СБО-1 до СБО-8 съгласно изискванията и разпоредбите на НООПП, сп. "Варненски имоти", както и въз основа на проучвания на пазара за недвижими имоти в района на оценявания имот. За територията на с. Войводино не са налице достатъчно пазарни аналози. Същото се отнася и до голяма степен и за населените места в община Вълчи дол, но за коректно определяне на пазарна стойност на имота са използвани аналози за имоти в съседни населени места.

II.1. Стойност на земята по СРАВНИТЕЛЕН МЕТОД

Този метод се използва за съпоставяне на оценявания обект с аналогични или подобни на него други имоти. Пазара на недвижими имоти на територията на Община Вълчи дол не е добре развит и за него няма достатъчно публикации в специализираните издания. От направените проучвания за конкретния район, се установи средна цена в размер, както следва:

Заличено на основание
чл.4, ал.1 от Регламент
/ЕС/2016/679

ПАЗАРЕН ПОДХОД /сравнителни продажби/

ЗЕМЯ	Стойност- евро	Площ -м2			Ед.стойност- евро	Корекция	Ед.стойност- евро	
с. Войводино	7200	1200			6,00	1,0	6	
гр. Вълчи дол	9513	930			10,23	0,9	9,21	
с. Генерал Киселово	6500	800			8,13	1	8,13	
					средно		7,78	
		К застроеност					1	
		прието					7,78	
оценяван актив						Площ в м2	397	
СРАВНИТЕЛНА СТОЙНОСТ ЗЕМЯ В ЕВРО								3088,66

Въз основа на горензложеното определям пазарна стойност на недвижим имот – 397 кв.м ид. части от имот с проектен идентификатор 14667.501.553 по кадастрална карта на с. Генерал Киселово, общ. Вълчи дол, целият с площ от 862 кв.м в размер на 3100 евро /три хиляди и сто евро/ без ДДС.

Оценката е изготвена на база стандартни методи. Всички анализи, предложения и изводи са извършени обективно без въздействието на трети лица. Оценителят изготвил настоящата оценка не е имал и няма лични интереси към обекта на оценката.

Използваната по време на оценката информация е подадена от възложителя, за която оценителя не носи отговорност.

Настоящата оценка е предмет на търговска тайна и не може да бъде използвана за други цели без писмено съгласие на оценителя и.

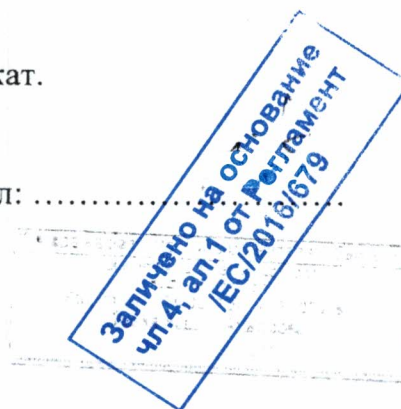
Определената стойност по оценка е валидна за срок от шест месеца, считано от датата на издаването и.

Оценката е изготвена в три еднообразни екземпляра, от които два за възложителя и един за оценителя.

Приложение: Копие от лиценз и сертификат.

Независим оценител:

28.03.2026г.



При възлагане на оценка е валиден
само оригиналът на този документ!

Агенция за
приватизация



Лиценз

№ 54

14 април 1997 година

Агенцията за приватизация
издава настоящия лиценз

на
ЙОВКА НЕДЕВА АТАНАСОВА

л.п. серия *...* издаден на 07.11.1991 г., от
УРДВР-Варна,

ЕГП


за оценка

на недвижими имоти.

Заличено на
чл.4, ал.1 от Регламент
№ 679/2001

Лицензът е валиден за неопределен срок

Исполнителен директор



Заличено на основание
чл.4, ал.1 от Регламент
№ 679/2001

БОСТИНОВ

80
и/с

Сертификат

ЗА ОЦЕНИТЕЛСКА ПРАВОСПОСОБНОСТ

Рег. № 00000079 от 14 декември 2009 год.

ЙОВКА НЕДЕВА АТАНАСОВА

родена н

р. Девня, община Девня

ЗА ОЦЕНКА
на недвижими имоти

Настоящият Сертификат е издаден въз основа на
Лиценз № 5429 от 14.04.1997 год. от Агенцията за приватизация

В.О. и с

Заличено
чл. 4, а
ИЕС/2016/619

Заличено
чл. 4, а
ИЕС/2016/619

Подмит С...

Председател на УС на КНОБ